



CLUB HUNZAS



CONVOCATORIA

INVITAMOS A TODOS LOS CORREDORES Y MONTAÑISTAS LIBRES Y ASOCIADOS A PARTICIPAR EN LA:



QUE TENDRÁ EFECTO **EL DÍA 14 Y 15 DE ABRIL DEL 2017** EN ARTEAGA, COAHUILA, BAJO LAS SIGUIENTES BASES:

B A S E S:

FINALIDAD: Realizar el ascenso de tres montañas de más de tres mil metros sobre el nivel del mar en menos de 22 horas. El recorrido entre ellas es a pie y es de 80KM con 4520 metros de desnivel positivo.

Las montañas son:

- EL Musgo (3,450msnm)
- La Viga (3,650msnm)
- Las Alazanas (3,500msnm)

Esta carrera está registrada y certificada en ITRA la cual otorga los siguientes puntos:

4 Puntos escala nueva
2 Puntos escala anterior

Además es una carrera calificativa para Ultra Trail Mont Blanc.



LUGAR Y FECHA: Viernes 14 y Sábado 15 de Abril del 2017 en la comunidad de la Carbonera, Arteaga, Coahuila a las 05:00 am.

CATEGORÍAS:

VARONIL

Libre de 18 años a 39 años
Master de 40 años en adelante

FEMENIL

Libre de 18 años a 39 años
Master de 40 años en adelante

INSCRIPCIONES: El cupo máximo será para 200 corredores, a partir de la publicación de la presente convocatoria el día 1 de Noviembre hasta el 30 de Marzo del 2017, deberá registrar su solicitud de inscripción en la página:

<http://www.pentamontana.com>

Después recibirá un correo con su aprobación para participar en la carrera y el procedimiento de pago para completar su registro. Las inscripciones no son transferibles, al menos que envíen correo antes del 30 de Marzo del 2017, con la solicitud de inscripción.

Para esta edición solo se permitirá participar a corredores que tengan experiencia en carreras de montañas/trail y que cubran alguna de los siguientes requisitos:

- **Haber participado al menos en dos ultra trail de 50KM o más en menos de 7hrs en los últimos dos años. O bien,**
- **Haber participado al menos en un ultra trail de 80KM o más en los últimos dos años.**

En caso de no contar con este requisito su solicitud de inscripción deberá ser aprobada por el comité organizador.

Nota: El tener estos requisitos no garantiza que terminará la carrera, el año pasado solo el 70% de corredores llego al KM80 aun solicitando más carreras de montaña largas como experiencia.

COSTOS: \$1,200.00 (UN MIL DOSCIENTOS PESOS 00/100 M.N.) por persona hasta el 31 de Diciembre del 2016
 \$1,400.00 (UN MIL CUATROCIENTOS PESOS 00/100 M.N.) a partir del 1 de Enero del 2017
 Incluye playera conmemorativa, número, abastecimiento, medalla a los finalistas.

SALIDA Y META: La salida será en la comunidad de la Carbonera en Arteaga Coahuila, el día viernes 14 de Abril del 2017 a las 5:00AM, la meta será en la plaza de San Antonio de la Alazanas, Arteaga Coahuila.

APOYO/ABASTOS: Habrá 6 puntos de abastecimientos. Que estarán distribuidos a lo largo de todo el recorrido. Donde habrá bebidas hidratantes y alimentos. Los puntos de apoyo y control estarán:

PC	KM	LUGAR	CORTE	APOYO
0	0	CARBONERA	05:00 a.m.	AGUA, COMIDA
1	5	TARILLAL	06:00 a.m.	AGUA, COMIDA
C1	12	EL MUSGO (3450msnm)	08:00 a.m.	BRAZALETE
2	18	DOLORES	09:30 a.m.	AGUA, COMIDA
	22	LIRIOS	10:30 a.m.	AGUA
3	25	ESCONDIDA	11:30 a.m.	AGUA, COMIDA
C2	32	LA VIGA (3650msnm)	02:30 p.m.	BRAZALETE
4	44	JAME	04:30 p.m.	AGUA, COMIDA
5	60	ZORRILLO	06:30 p.m.	AGUA, COMIDA
C5	70	ALAZANAS	11:30 a.m.	BRAZALETE
10	80	SAN ANTONIO	03:00 a.m.	AGUA, COMIDA, GUARDARROPA

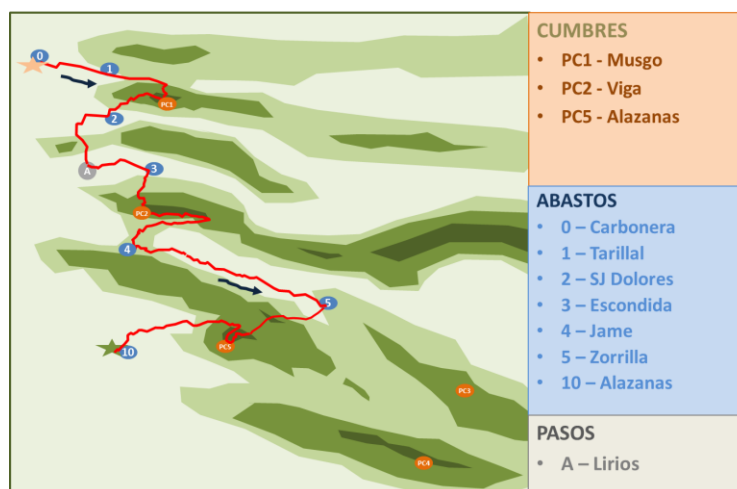
- Tiempo límite para terminar la carrera será de 22 horas. Los horarios de cierre y corte de los abastecimientos están definidos en la tabla anterior, NO HABRÁ EXCEPCIONES, por tal motivo no se dejará continuar aquel corredor que llegue después de los horarios establecidos.
- Es importante que el corredor sea autosuficiente, por lo que se recomienda llevar mochila de hidratación tipo camel ligera para su alimentación e hidratación durante el recorrido, así como el equipo: rompe vientos, silbato, linterna.

PREMIACIÓN: Se otorgará una medalla finalistas a los corredores que hagan las tres montañas y el recorrido completo en el tiempo establecido. Y trofeo a los primeros tres lugares de cada categoría varonil y femenil. La ceremonia de premiación se llevará a cabo en la Plaza Principal de San Antonio de las Alanzas el sábado 15 de Abril a las 11:00 am.

JUECES: Serán nombrados por El Comité Organizador de la Carrera que convoca y su fallo será inapelable, estos estarán ubicados en los puntos de control y en la meta.

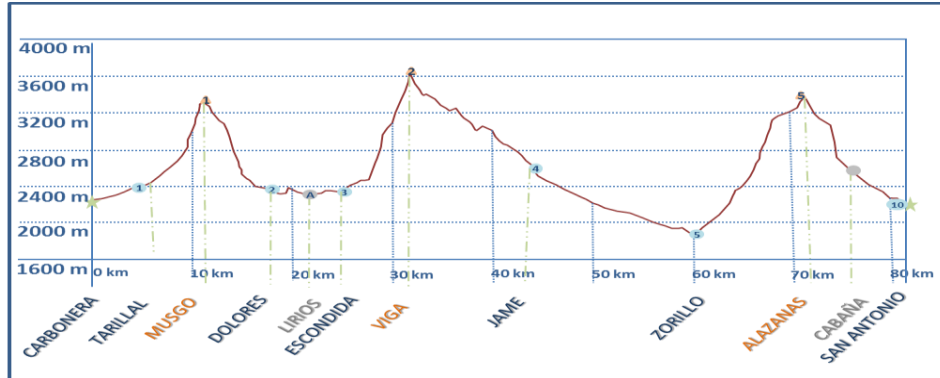
TRAYECTO:

El trayecto será marcado por el comité organizador y la carrera de 120 kilómetros empieza en la comunidad de Carbonera en Arteaga, Coahuila, en el KM0 del entronque, partirán hacia el oriente por el camino de terracería hasta llegar al puerto el Tarillal donde subirán hacia la derecha para llegar a la primera cumbre, el Musgo, el descenso será por el lado sur de la montaña para llegar a la comunidad llamada San Juan de los Dolores, de ahí partirán a los Lirios por caminos y veredas pasando el puerto, de los Lirios pasaran hacia el oriente para llegar a la Iglesia la Escondida, para empezar a subir la segunda montaña (La Viga) por el lado



norte, y bajarla por el lado sur por el fraccionamiento, hasta llegar al puerto donde está el entronque a Jame, de ahí empieza el descenso por camino de terracería hasta llegar al Zorrillo, donde llegara al punto de control donde se indicará el ascenso a la tercera cumbre las Alazanas por el lado norte después bajar por el lado poniente hasta llegar a la plaza de San Antonio de las Alazanas.

El siguiente es la altimetría de la carrera:



REGLAMENTO:

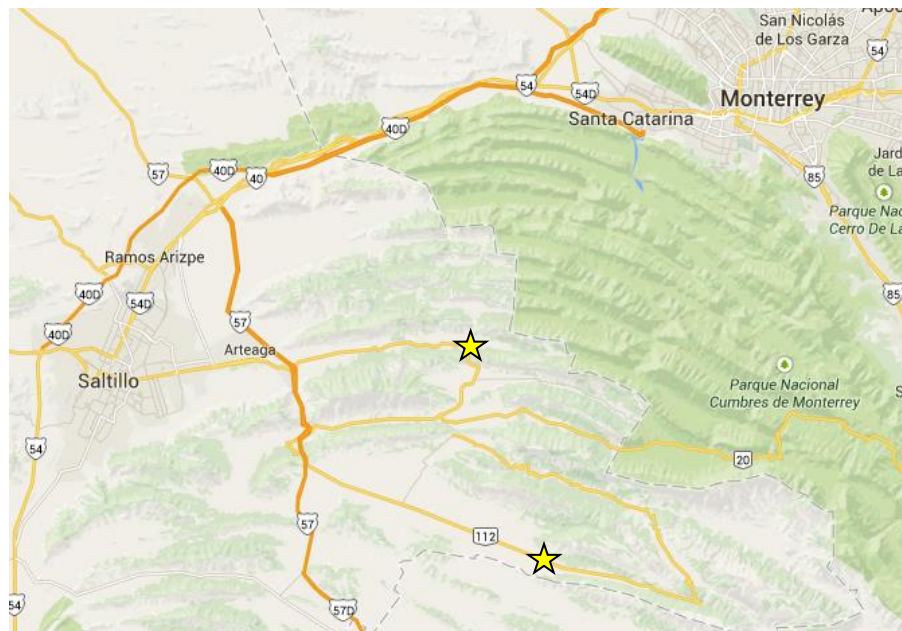
Será descalificado aquella persona que:

- Tire basura antes, durante y después de la carrera.
- Tome atajos o salga de la ruta trazada.
- Tome raid o utilice cualquier tipo de transportación.
- Realice conductas antideportivas y faltas a la moral durante la carrera.
- Decida continuar en la carrera después del corte en punto de control.
- No contar con el equipo obligatorio al momento de solicitarlo durante la carrera.

La decisión de los jueces es inapelable.

MAPA:

La salida será en la comunidad de Carbonera en Arteaga, y la meta será en la plaza principal de San Antonio de las Alazanas en Arteaga, Coahuila como se indica el siguiente croquis:



ENTREGA DE NÚMERO:

La entrega de número será el jueves 13 de Abril de 12:00PM a 5:00PM en Arteaga Coahuila, el lugar será publicado en la página del Facebook de la carrera. Además se notificará por correo electrónico a los corredores inscritos. Se deberá presentar identificación oficial para recoger el número. De no recoger el número de corredor, se perderán todos los derechos a reclamarlo después.

DROP-BAG:

NO habrá DROP BAGS para corredores que participen en esta distancia.

GUARDARROPA:

Al corredor se le permitirá dejar un Guardarropa momentos antes de empezar la carrera el viernes 14 de Abril de 4:00 AM y 5:00AM en el área de salida, su bolsa de guardarropa deberán estar perfectamente etiquetas con el nombre y número de corredor. Esta bolsa podrá el corredor recogerla al final de la carrera en el área de meta del viernes 14 de Abril de 5:00 PM hasta el sábado 15 de Abril a las 5:00 PM.

PACERS:

NO se permitirán Pacers en esta edición, tampoco se permite cualquier tipo de apoyo al corredor fuera de los puntos de control.

EQUIPO OBLIGATORIO:

El corredor siempre deberá presentar el siguiente equipo obligatorio durante todo el recorrido de la carrera: mochila ligera, recipiente de hidratación mínimo de 1.5lts, silbato, manta térmica, botiquín, lámpara, celular, chaqueta ligera/rompevientos. En caso de no mostrarlo cuando se solicite por los jueces será motivo de descalificación.

HOSEPDAJE Y TRANSPORTE:

El hospedaje en Arteaga o Saltillo y traslado de Monterrey/Saltillo a la Salida y de la meta en San Antonio de las Alazanas en Arteaga a Saltillo/Monterrey serán cubiertos por los corredores, solo se permitirá descansar en la cabaña de refugio que estará en Oyameles en los horarios definidos por la organización.

En la página de la carrera estará publicado el hotel sede y opciones de hospedaje para el corredor, también se publicará el transporte especial con costo extra en horarios definidos por la organización para el traslado de corredores del hotel sede a la salida de la carrera y de la meta al hotel sede.

MAYOR INFORMACIÓN:

Correo: club.hunzas@gmail.com

Teléfono: **044- 81-1298-9526** (Horario de 3:00 PM a 8:00PM de Lunes a Viernes)

Página Web: <http://www.pentamontana.com>

Facebook: Pentamontaña

Club Hunzas (www.facebook.com/hunzas)

TRANSITORIO: Todo lo no previsto, será resuelto por El Comité Organizador de la Carrera

¡BIENVENIDOS TODOS!

A T E N T A M E N T E,
“RESPECTO, COMPAÑERISMO Y DISCIPLINA”

MONTERREY, N.L. A 1 DE OCTUBRE DEL 2016
CLUB HUNZAS